




ZAŁĄCZNIK NR 2 DO OPRACOWANIA EKOFIZIOGRAFICZNEGO TERENU
OBJĘMUJĄCEGO CZĘŚĆ DZIAŁKI NR 122 I DZIAŁKĘ NR 123, OBRĘB GEODEZYJNY
GRUBNO 0003, GMINA STOLNO
- HIPSOMETRIA I SPADKI

OBJAŚNIENIA

	TEREN OPRACOWANIA
	IZOHIPSY
	SPADKI < 2°

